




Orientační schéma:


Razítko oprávněné osoby:


Podpis:

Datum:

Revize:	Datum:	Popis:	Kontroloval:
P01	5/2021	Dokumentace k připomínkám	Ing. Miroslav Švorčík

Stavebník/Investor:	Správa železnic, státní organizace	
Adresa:	Dlážděná 1003/7, 110 00 Praha 1	
Zástupce investora:	Stavební správa západ	
Adresa:	Sokolovská 1955/278, 190 00 Praha 9	

Zhotovitel stavby:	Signal Projekt s.r.o.	
Adresa:	Vrdeňská 55, 639 00 Brno	
Kontakt:	T: +420 543 233 962 E: projekce@signalprojekt.cz	

Zhotovitel objektu:	GEOMETRA – zeměměřická kancelář s.r.o.	
Adresa:	Masarykovo náměstí 63/43, 697 01 Kyjov	
Kontakt:	T: +420 518 611 666 E: geometra@geometrakyjov.cz	

Hlavní projektant (HIP):	Specialista:	Odpovědný projektant:	Zpracovatel:
Ing. Přemysl Boguaj	V. Vyskočil, P. Putna	Ing. Svatopluk Stokláška	V. Vyskočil, P. Putna

Název stavby/akce:	Rekonstrukce PZM v km 39,672 (P4453) trati Chlumec nad Cidlinou – Ostroměř		Označení (S-kód): S622000495
			Označení zhotovitele: 21-022-35-311
Název části:	Geodetický podklad		Označení části: N.1.5
Název objektu:	Technická zpráva		Označení objektu/komplexu:
Název přílohy:			Číslo přílohy: 1
Název dílčí části přílohy:			Paré:
Kraj:	Katastrální území:	TUDU:	
Královéhradecký	Smidary [750948] Loučná Hora [750930]	1401 08	
Stupeň dokumentace:	Datum zpracování:	Formáty:	Měřítko:
DUSP+PDPS	5/2021		

S-kód:	Stupeň dokumentace:	Část:	Objekt:	Podobjekt:	Příloha:	Revize:
S 6 2 2 0 0 0 4 9 5	- P D P S	- N 1 5 X X	- X X X X X X X X X X	- X X	- 1 X X X X X	- P 0 1